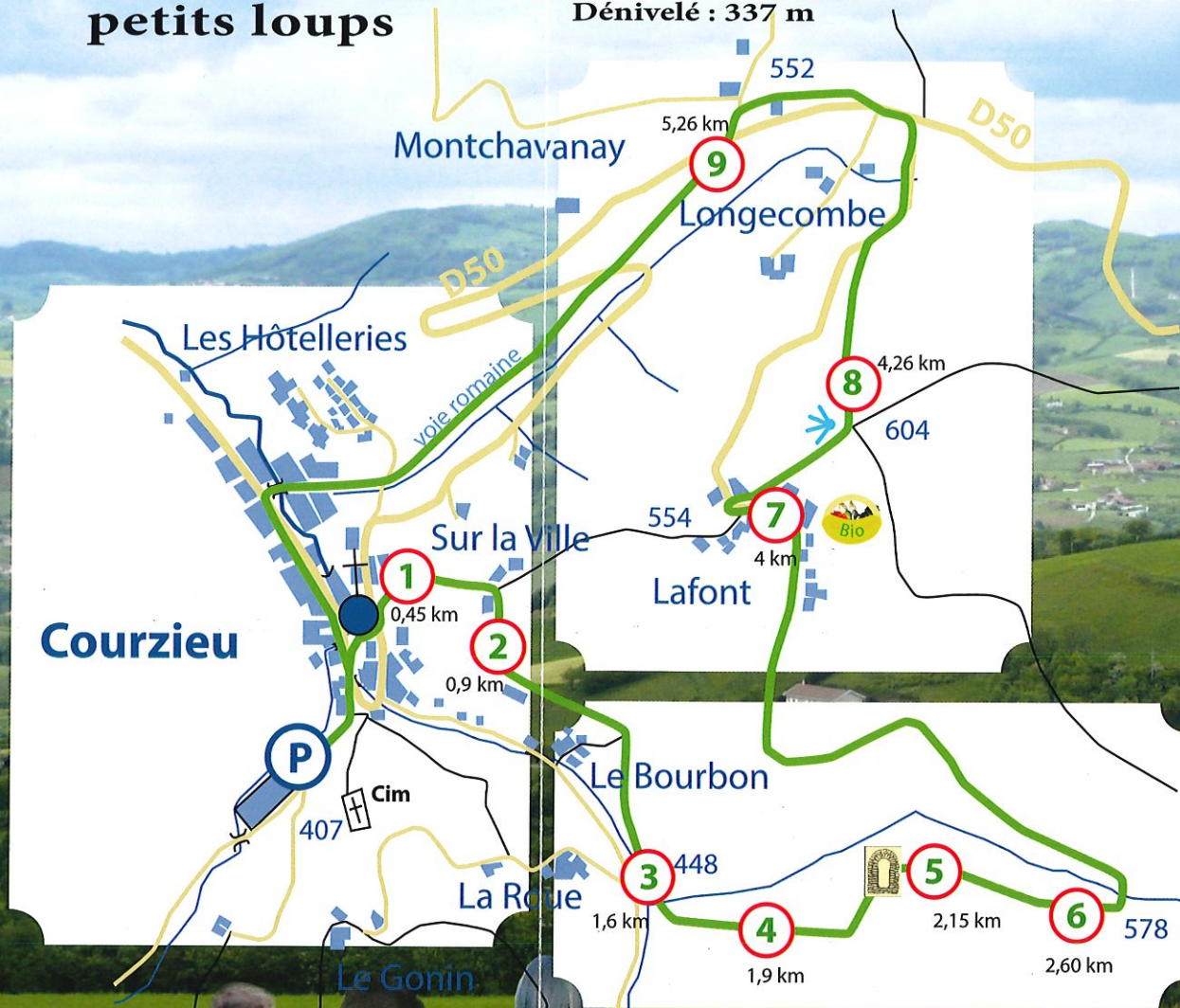


Circuit des petits loups

Longueur : 7 km
Dénivelé : 337 m

Durée : 3h30mn

Fontaine de Lafont





- 1 **D**épart : Parking de la salle polyvalente où vous trouverez toilettes et eau.
- 2 **A**près la traversée du haut du bourg, un sentier étroit vous emmène sur la ville où vous surplombez le village et découvrez les divers types de cultures.
- 3 **U**ne petite route vous ramène vers le ruisseau du Bourbon où se cache tout une faune aquatique.
- 4 **D**ans la montée au-dessus des anciennes sources captées, la forêt présente toute la diversité de ses arbres ainsi que les traces de la faune.
- 5 **A**rrivée sur le plat du chemin, à la côte 550, l'aqueduc romain est visible en plusieurs endroits sur la droite.
- 6 **A**u détour du chemin le vallon livre la richesse de sa végétation.
- 7 **D**ans le hameau de Lafont, laissez vous conter la légende de sa fontaine.
- 8 **P**oursuivre votre chemin au-dessus du hameau pour découvrir le panorama qui s'étale à vos pieds. Combien de clochers ?
- 9 **R**ejoindre Courzieu par le hameau de Longecombe puis emprunter la voie romaine qui vous ramène dans le vieux quartier des Hôtelleries.

Légende

- | | | | |
|-------------------|---------------------------|------------------------|---------------------------|
| Vente à la ferme | Parking salle polyvalente | Les animaux des bois | Point de vue |
| Aqueduc | Départ du circuit | L'aqueduc romain | Avant de quitter Courzieu |
| Point de vue | Les arbres fruitiers | Les arbres de la forêt | Circuit des petits loups |
| Le cycle de l'eau | La fontaine et sa légende | Routes | Chemins et sentiers |
| | | Rivière et ruisseau | |





Mairie de Courzieu
Place de la Mairie
69690 Courzieu

Tel. 04 74 70 84 05
Fax. 04 74 70 88 82

courzieu.en.lyonnais@gmail.com

Sentier réalisé par les enfants de l'école
J. Prévert de Courzieu avec l'aide de
l'association du Patrimoine de Courzieu et
de la Municipalité.

Sentier des petits loups



Courzieu

Ce sentier thématique valorise notre patrimoine local naturel, historique et culturel.

C'est un parcours d'initiation au patrimoine et à la découverte de la nature. Il sensibilise les promeneurs et principalement les jeunes au respect de notre environnement.

Tout au long du parcours, le randonneur découvrira successivement les divers aspects de la flore : arbres fruitiers, forêt, plantes diverses ainsi que la faune plus difficile à percevoir, riche et variée : oiseaux, insectes, petits et gros mammifères.

L'aqueduc romain de la Brévenne est présent en plusieurs points du parcours.

Dans le hameau de Lafont, vous pourrez voir sa fontaine et en découvrir la légende.

Du point le plus haut du parcours, la vallée de la Brévenne s'étale à vos pieds, avec une vue splendide sur le Lyonnais et le Beaujolais.

©florencevairpiova@yahoo.fr - Impression : HNF Studio

